

راهنمای

# کرمانشاه

نوروز ۱۳۵۹

هدیه اداره کل ارشاد ملی استان کرمانشاهان

چاپ کا وہ

خیابان مدرس تلفن ۲۲۲۱۹

## ( بنام خدا )

اسکی شد

ہممانان عزیز

اکنون که پس از فائزہا و ایثار جانہا و تحمل رنجہای  
بیمار قدم بہ دومین سال پیروزی انقلابان نہادہ ایم  
و بیماری ایزد متعال از هیچ نوع کوششی برای نگہداری  
آن فروگذار نخواہیم کرد ، فرخندہ نوروز باستانی  
این عبد سعید ایرانیان را بشما و خانوادہ عزیزتان  
تبریک گفتہ و در سایہ خداوند بزرگ و رہبری زعیم  
عالمقدر امام خمینی سلامتی و موفقیت ہرچہ بیشتر شما  
را خواہانیم .

دفعہ چہ راہنمائی را کہ ملاحظہ میفرمائید با امکانات  
موجود تہیہ و سعی شدہ است حتی انعقد و اطلاعات لازم  
را در اختیار ایرانیگردان عزیز قرار دہد .

البتہ چنانکہ راہنمائی و اطلاعات بیشتر بخواہید  
همسکاران ما از سازمانہای مختلف این استان کہ برنامہ  
کمیك شبانہ روزی در دفاتر اطلاعات و تسبیلات نوروزی  
مستقر ہستند . آمادہ کمک و راہنمائی بشما میباشند .  
بامید آنکہ در این سرزمین پر برکت بشما خوش بگذرد


ادارہ کل ارتش ملی استان کرمانشاہان



## « فهرست مندرجات راهنما »

---

ردیف	شرح	صفحه
۱-	موقعیت و وضع جغرافیائی استان کرمانشاهان	۱
۲-	جاذبه های توریستی و ایرانگردی	۲-۳-۴
۳-	پارک های کرمانشاه	۵-۶
۴-	آثار باستانی	۷-۸
۵-	آثار تاریخی اسلامی کرمانشاه	۹-۱۰
۶-	صنایع دستی و سوغات کرمانشاه	۱۱
۷-	سالن های غذاخوری و چلو کبابی	۱۲
۸-	بیمارستان و درمانگاهها	۱۳
۹-	داروخانه ها	۱۴-۱۵
۱۰-	مراکز، مورد احتیاج و تلفنهای ضروری	۱۶-۱۷
۱۱-	نام و آدرس تعدادی از کربانه های کرمانشاه	۱۸




« بقیه فهرست مندرجات راهنما »

---

ردیف	شرح	صفحه
۱۲-	هتل‌ها	۱۹-۲۰
۱۳-	تعمیرگاه‌های وسائط نقلیه	۲۱
۱۴-	فاصله مسیر راه‌های کرمانشاه	۲۲
۱۵-	فهرست تغییر نام خیابان‌های کرمانشاه	۲۳-۲۴-۲۵-۲۶
۱۶-	یادداشت	۲۷-۲۸





## دو قعیت و وضع شهر افیاء

### استان کرمانشاهان

شهر کرمانشاه در ۳۴ درجه و ۱۹ دقیقه عرض شمالی  
و ۴۷ درجه و ۷ دقیقه طول شرقی از نصف النهار گرینویچ  
و در ارتفاع ۱۳۰۰ متر از سطح دریا در دامنه کوه سفید  
و ارتفاعات غربی زاگرس قرار گرفته ،

شهرستان کرمانشاه از شمال به سنندج و از مشرق به  
همدان و نوسرکان و از جنوب به خرم آباد و ایلام و از  
مغرب به اسلام آباد غرب محدود میگردد .

فاصله کرمانشاه تا مرز خسروی ۱۹۸ کیلومتر و تا

پایتخت ۵۵۸ کیلومتر است .

## جاذبه های توریستی وایرانگردی

۱- منطقه ریجاب : در ۱۴۵ کیلومتری غرب کرمانشاه  
منشعب از گردنه پاتاق در دامنه کوه دالاهو بین بخش  
کرد و سرپل ذهاب واقع است .

دارای آب و هوای بسیار مطبوع و گل و گیاه متنوع  
بوده و رودخانه بسیار زیبایی از آن میگذرد . مهمترین  
محصول آن انجیر است .

۲- منطقه سراب نیلوفر : در ۲۵ کیلومتری کرمانشاه  
از طریق جاده سنجایی و سنندج قرار دارد و دارای دریاچه  
طبیعی بسیار زیبا که تمام سطوح آنرا گلهای نیلوفر  
پوشانیده است .



۴- سراب هرسین : در مشرق کرمانشاهان منشعب از جاده اصلی همدان کرمانشاه در ۶۰ کیلومتری بین بیستون و کرمانشاه واقع است .

۴- سراب سجید، و قنبر . در جنوب کرمانشاه واقع است و قسمتی از آب لوله کشی شهر بوسیله این سراب تأمین میشود ،

۵- بیستون : در ۳۵ کیلومتری کرمانشاه در مسیر جاده همدان ، کرمانشاه قرار دارد و اکثر مردم در روزهای تعطیلات وقت خود را در این منطقه کوهستانی که دارای باغات فراوانی است میگذرانند و کارخانه قند بیستون در دامنه کوه بیستون و کارخانه شیرپاستوری نیز در این محل است .

۶- طاق بستان : در ۱۰ کیلومتری شهر کرمانشاه قرار

دارد و دارای دریاچه زیبا و تأسیسات تفریحی بچه ها و پارک و فانفار است .

۷- خنجر زنده : در ۲۵ کیلومتری شمال غربی جاده کرمانشاه - سنندج واقع شده و از گردشگاههای بسیار فرح انگیز این شهر میباشد و دارای دو دریاچه طبیعی که آبش از درون کوه بداخل دریاچه می ریزد و وزارت ارشاد ملی در این محل اقدام بتأسیس يك اردوگاه جهانبگردی همچوز به تمام وسائل نموده که در دست تکمیل است .

## پارک های کرمانشاه

### ۱- پارک ولی عصر :

در انتهای خیابان فردوسی واقع شده و دارای وسائل تفریحی و بازی برای بچه ها است .

### ۲- پارک شهبین :

یکی از پارکهای دیدنی شهر کرمانشاه است که بواسطه واقع شدن در روی بلند ترین تپه های شهر در تمام ساعات روز و شب محل گردش عموم است .

در این پارک يك استخر زیبا با فواره های رنگی بنا شده و در شب از منظره جالبی برخوردار میباشد و خیابان ورود به این پارک بصورت مارپیچ میباشد . فعلا این پارک در شرف تعمیر است .

### ۴- پارک های طاقبستان ؛

در منطقه طاقبستان در دامنه کوههای این منطقه در پارک عظیم بنا شده است که در نوع خود بی نظیر می باشد ، در این منطقه درختان کاج و اقاویا بصورت زیبایی همراه دو استنخر وجود دارد .  
این دو پارک بنامهای پارک غربی و شرقی معروف است .

### آب و هوا :

کرمانشاه بواسطه واقع شدن بین دو منطقه سرد سیر و گرمسیر دارای آب و هوای معتدل است . میانگین حد اکثر درجه حرارت سالیانه کرمانشاه ۲۲/۴ و میانگین کمترین درجه حرارت ۵/۳ درجه سانتیگراد میباشد .

## آثار باستانی :

- ۱- کتیبه های بیستون ؛ در ۳۵ کیلومتری شمال شهر در مسیر شاهراه کرمانشاه . همدان قرار دارد و مربوط به دوران هخامنشی است و مجسمه هر کول در کنار کتیبه بیستون قرار گرفته است .
- ۲- معبد آناهیتا ؛ در شهرستان کنگاور ۸۱ کیلومتری کرمانشاه . همدان واقع است ،
- ۳- دخمه های دهنو ؛ در ۴۲ کیلومتری کرمانشاه واقع شده که از مسیر اصلی جدا و از طریق جاده فرعی به طرف هرسین میباشد در دل کوه حفر شده است .
- ۴- طاقبستان ؛ يك آثار تاریخی مربوط به دوران ساسانیان بوده که از دوتاى بزرگ و کوچک و يك صفحه سنگی تشکیل شده است .

- ۵- دکان داود ؛ در ۱۳۴ کیلومتری جاده کرمانشاه ،  
قصر شیرین در منطقه سرپل ذهاب واقع شده است .
- ۶- طاق گرا ؛ اثری کهن از دوران مادها در ۱۲۰  
کیلومتری جاده کرمانشاه . قصر شیرین محلی بنام پاناق  
بنا گردیده است .
- ۷- چهار قاپی ؛ از بقایای آتشکده دوران ساسانیان  
بوده و در مدخل ورودی شهر قصر شیرین قرار دارد .



## آثار تاریخی اسلامی کرمانشاه

- ۱- مسجد جامع ؛ اثری تاریخی از لحاظ کاشی کاری محسوب میشود و بزرگترین مسجد شهر کرمانشاه است
- ۲- مسجد عماد الدوله ؛ این مسجد نیز از آثار تاریخی است .
- ۳- مسجد همتضدی ؛ يك مسجد مدین بسبك معماری امروز است .
- ۴- مسجد جلیلی ؛ واقع در خیابان مجاهدین ( برزه دعاغ سابق ) است .
- ۵- مسجد بروجردی ؛ حوزه علمیه شهر کرمانشاه است و از مساجد بزرگ شهر بشمار میرود .
- ۶- مسجد شاهزاده ؛ در اراضی چهارباغ واقع است

۷- تکیه معادن الملک ؛ یکی از مراکز تفریح و  
روضه خانی است که میشود آنرا یکی از آثار تاریخی از  
لحاظ کتب و قدمت . ساختمان و کاشی کاری دااست .  
لازم به توضیح است که غیر از مساجد فوق در این شهر  
مساجد فراوانی وجود دارد .






## صنایع دستی و سوغات کرمانشاه

- ۱- گیوه یا کفش نخی با زیر چرمی که در نوع خود بی نظیر و در انواع رنگهای مختلف در بازار کرمانشاه بافته و بفروش میرسد
- ۲- لباسهای محلی و پارچه های مربوط به آن که در ایران معروف است .
- ۳- نان برنجی که سوغات معروف کرمانشاه است .
- ۴- کاک تخم مرغی که بسیار لذیذ و خوش خوراک است .
- ۵- روغن کرمانشاهی که یکی از معروفترین روغن در ایران بوده و هست

## سائنه‌ای غذا خوری و چلو گبابی

- ۱- سالن سه کاج واقع در خیابان مصدق
- ۲- « سلیمانی » « » « »
- ۳- « هتل داریوش » « مطهری شرقی »
- ۴- « جوان » « » « »
- ۵- « اسلامی » « کارگر »
- ۶- « آذربایجانی » « معلم غربی »
- ۷- « حقیقت » « جلیل‌الدوله جنب‌تی بی‌تی »
- ۸- « هتل کارون » « مدرس »
- ۹- « بنفشه » « میدان مصدق »
- ۱۰- « روشن » « خیابان مدرس »
- ۱۱- « لادن » « مصدق »



## بیمارستانها ، درمانگاهها

### ۱ - درمانگاهها

۲۹۰۶۷	تلفن	درمانگاه رشید یاسمی
۲۳۲۲۹	»	» سرچشمه سیروس
۲۳۰۴۳	»	» شماره یک
۲۷۰۳۳	»	» ممتحن
۲۷۰۷۲	»	» معلولین
۲۸۶۱۲	»	» مهدیه
۲۹۰۶۶	»	» ولی عصر

### ۲ - بیمارستان ها


بیمارستان ۲۰۰ تخته‌خوابی	بلوار طاقستان	۱ -
» پرندیان	خیابان معلم	۲ -
» راه	خیابان شریعتی	۳ -
» آریا	خیابان بهار	۴ -
» معتضدی	میدان فردوسی	۵ -
» دکتر مرادپان	خیابان شریعتی	۶ -

## داروخانه ها

داروخانه بوعلی خیابان معلم سه راه شریعتی تلفن ۲۳۵۰۷

۲۳۱۴۴	»	مدرس	»	آلمانی	»
۲۳۶۳۸	»		»	خورشید	»
۲۲۴۳۴	»		»	رازی	»
۲۳۱۶۹	»		»	رئیسیان	»
۲۲۱۸۳	»		»	شبانه روزی ری	»
۲۳۸۸۸	»		»	سلامت	»
۲۲۲۶۴	»		»	سیروس	»
۲۲۹۷۰	»		»	سینا	»
۲۲۵۳۵	»		»	شفا	»
۲۳۱۶۶	»		»	صداقت	»

تلفن ۲۳۸۱۸	داروخانه فخرائی خیابان مدرس
( ۲۳۵۸۳ )	( ) ( ) نور )
( ۲۴۸۸۵ )	( ) ( ) بصام )
( ۲۴۷۳۳ )	( ) ( ) جاوید )
( ۲۶۸۵۵ )	( ) ( ) حقیقت )



## مراکز مورد احتیاج و شماره تلفنهای ضروری

۱۱۸	اطلاعات
۱۱۶	کاربر
۱۱۰	پلیس
۲۴۵۱۶	اورژانس
۱۱۲ - ۲۷۷۷۱ - ۲۴۴۴۴	آتش نشانی
۲۸۵۱۰	اداره کل ارشاد ملی
۲۲۲۴۲ - ۲۸۰۱۷	استانداری
۲۸۰۱۰	فرمانداری
۲۴۴۴۵ - ۲۲۲۹۲	شهرداری
۲۲۴۴۱ - ۲۲۴۱۳	اداره پست
۲۴۵۱۶ - ۲۴۹۴۴	شیر و خورشید سرخ
۲۵۱۳۹ - ۲۲۱۶۶	راهنمایی و رانندگی
۲۸۰۰۲ تا ۶	رادبو تلویزیون
۱۲۱۶۱ - ۶۲	شهربانی

۲۹۰۹۲ - ۹۴	شرکت مخابرات
۲۲۴۳۳ - ۲۴۷۱۰ - ۲۸۵۲۵	فرودگاه
۲۷۰۱۰ - ۲۷۰۱۱	هواپیمائی ملی ایران
۲۳۸۲۲ - ۲۲۸۷۷	ایران بیمه
۲۲۲۸۹ - ۲۲۷۲۸	تی بی تی
۲۳۵۷۳	ایران توریست
۲۳۸۰۱	لوان تور
۲۸۹۰۱ - ۲۲۹۲۵	بانک ملی
۲۳۷۱۱	کلاتری ۱
۲۳۷۱۲	۲ )
۲۳۷۱۳	۳ )
۲۳۷۱۴	۴ )
۲۳۷۱۵	۵ )

---

نام و آدرس تعدادی از گرمابه های کرمانشاه

---

گرمابه بلور خیابان شریعتی

» نصر » میجاهدین

» نور » شیر و خورشید

» منزّه » منزّه

» شمس » کارگر

» فردوسی » فردوسی

» فاطمیه » فاطمیه


» زنگنه » سعدی



## هتل ها

- هتل آناهیتا سه ستاره بخش غربی میدان آزادی تلفن ۲۳۴۹۷
- » داریوش » » خیابان چهل‌متری مطهری » ۳-۲۸۰۰۰۱
- » پرسپولیس دو ستاره میدان فردوسی » { ۲۶۱۰۵  
۲۶۰۵۶
- » آسیا » » خیابان مدرس » ۲۵۹۴۸
- » بیستون ) ) ) ) مصدق ) ۳۳۷۹۲
- » خسروان ) ) ) ) آزادی ) { ۲۸۸۱۷  
۲۳۷۱۳
- » زیبا ) ) ) ) میدان آزادی ) { ۲۶۲۸۸  
۲۳۹۳۱
- » اسلامیہ یکستاره خیابان امیری جنب TBT ) ۲۵۳۶۱
- » آفتاب ) ) ) ) افشارطوس ) ۲۲۹۵۰
- » پارس ) ) ) ) مدرس ) ۲۶۸۳۱

۲۶۱۳۱	تلفن	مدرس	خیابان	مستاره	جمشید	هتل
۲۴۳۰۹	شماره	نیش	۳	را:	جهان	»
۲۴۳۶۳	»	»	»	»	کارون	»
۲۴۰۱۸	»	»	»	»	کاخ	»
۲۳۷۰۵	»	بارار	جلیل	الدوله	عصر جدید	»
۲۶۵۲۷	»	مدرس	»	»	مرمر	»
۲۷۴۶۲	»	صابونی	»	»	سینا	»



## تعمیر نگاههای وسائط نقلیه

ایران ناسیونال میدان آزادی

ژیان خیابان افشارطوس کاراژ کوهساری

بنز خیابان جلیلی - سرریس پارس

قیات خیابان کارگر

شورلت خیابان سنجابی (دیزل آباد)

انوهبیلهای متفرقه خیابان کارگر کاراژ آفانجان

## فاصله مسیر راههای کرمانشاه

کرمانشاه	۵	خسروی	۱۸۵	کیلومتر
»		کنگاور	۸۱	»
»		سنقر	۹۴	»
»		پاوه	۱۲۵	»
»		کامیاران	۶۱	»
»		دشرومین	۱۴۲	»

### فهرست تغییر نام خیابانهای کرمانشاه

نام جدید خیابان	نام سابق خیابان	ردیف
میدان خمینی	میدان پهلوی	۱
» مصدق	» ۲۸ مرداد	۲
» جمهوری اسلامی	» تاجگذاری	۳
» آزادی	» کوروش کبیر	۴
» انقلاب	» ششم بهمن	۵
» شهید کمانام	» شهناز	۶
» نفت	» رستاخیز	۷
» فردوسی	» شاه	۸
» اشگر	» اشگر	۹
» مجاهدین	» وزیر	۱۰
پارک دلی عصر	پارک ولیعهد	۱۱
» ملت	» قرحناز	۱۲

فهرست تغییر نام خیابانهای گرمه اشاه

نام جدید خیابان	نام سابق خیابان	ردیف
پارک کودک	پارک شهناز	۱۳
» دریاچه قره سو	» دریاچه شاپور	۱۴
» غربی و شرقی طاقستان	غربی و شرقی محمد رضا شاه	۱۵
کری ۲۲ بهمن	کوی ششم بهمن	۱۶
بلوار طاقستان	بلوار فرحناز	۱۷
» فرودگاه	» بهاوی	۱۸
خیابان مدرس	خیابان سپه و شاهپور	۱۹
» دکتر محمد مصدق	» ناء	۲۰
» فردوسی	» فردوسی	۲۱
» دکتر شریعتی	» بهاوی	۲۲
» کارگر	» خسرو پرویز	۲۳
» نیکون	» دلگشا	۲۴

## فهرست تغییر نام خیابانهای کرمانشاه

نام جدید خیابان	نام سابق خیابان	ردیف
خیابان مطهری	خیابان چهارمتری سیروس	۲۵
» معلم	» شاه بختی واجلالیه	۲۶
» واحدی	» فرح	۲۷
» مجاهدین	» شهناز	۲۸
» افشار طوس	» جوانشیر	۲۹
» فاطمیه	» مصوری	۳۰
» شهرداری	» فرمانفرما	۳۱
» کشاورز	» ابراهیم آباد	۳۲
» دکتر حسین فاطمی	» رفیقیه	۳۳
» ۱۷ شهریور	» ۲۵ شهریور	۳۴
» حاج محمد تقی	» شهاب الدوله	۳۵
» کزازی	» دولتشاه	۳۶

### فهرست تغییر نام خیابانهای گرومانشاه

ردیف	نام سابق خیابان	نام جدید خیابان
۳۷	خیابان شهید	اباذر
۳۸	چهارراه چهارمتری سپه	چهار راه مدرس
۳۹	» » جوانشیر	» » مطهری
۴۰	سه راه پهلوی	سه راه شریعتی
۴۱	میدان رفعتیه	میدان دکتر حسین فاطمی
۴۲	سه راه نواب	سه راه شهدا
۴۳	میدان جوانشیر	میدان طالقانی
۴۴	کوچه نهناز	کوچه یارک کردک
۴۵	میدان ابراهیم آباد	میدان دکتر کریم سنجایی
۴۶	جاده سنجایی	خیابان سنجایی
۴۷	شهرک دستاخیز	شهرک اسلامیة
۴۸	کوی ۱۵ متری آریامهر	کوی شهید ابراهیمی
۴۹	چهار راه افشار طوس تا میدان گلستان	بلوار مصطفی امامی
۵۰	چهارراه مدرس - افشار طوس تا سه راه - صوری	خیابان مهدیه



پادشاه

پادشاه